



Geografijos naktis

EUROPINIS GEOGRAFIJOS POPULIARINIMO RENGINYS

http://www.eugeo.eu/index.php?option=com_content&view=article&id=94:nuitgeo-geonight-3&catid=7:notizie

Geografijos naktis – renginių Europoje platforma


- ▶ Visiems prieinami vieši renginiai
- ▶ Kūrybiškumas pristatant geografiją ir jos teikiamas naudas visuomenei
- ▶ Renginiai geografijos ir geografinių veiklų, pačių geografų įvairovei atskleisti.
- ▶ Akademinės ir populiariosios geografijos jungtis, akademinų žinių sklaida
- ▶ Siekis perkelti geografijos srities renginius iš mokslo centrų į periferijas
- ▶ Dalyvaujamojo pobūdžio, demokratiškas
- ▶ Viduje ir lauke, vakare ar naktį, kad būtų galima pakviesti dalyvauti kuo įvairesnius žmones

Atrask geografiju per 1 nakti!

2017 m. inicijavo Prancūzijos Nacionalinis geografijos komitetas (CNFG)

Veiklų tikslai

- ▶ Geografijos mokymas
- ▶ Akademinė žinių mainai
- ▶ Geografijos profesijos ir darbų, kuriuos atlieka geografoi, pristatymas
- ▶ Vizualumas ir geografija
- ▶ Asmenybės augimas su geografija
- ▶ Nauda ir džiaugsmas, kurį teikia geografija



Geografija gali nustebinti,
teikti džiaugsmą ir yra
nepaprastai reikalinga

-

Geografijos naktis – renginių formos

- ▶ Konferencijos, diskusijos, debatai,
- ▶ parodos, kavinėse vykstantys geografiniai žaidimai, pasirodymai
- ▶ originalūs geografiniai projektai, gamtinių ir visuomeninių procesų tendencijų komentarai ir kt.
- ▶ Teminiai pasivaikščiojimai, ekskursijos, naktiniai pasivažinėjimai dviračiu mieste/parke, kurių metu pristatomos geografinės žinios ir gilinamos į tai, kaip žmonės suvokia vietovę,
- ▶ interviu, kraštovaizdžio ir įvairiausių procesų kaitos analizės (palyginimai)
- ▶ piešimas, fotografija, kartografavimas, žemėlapiai ir kt.



Stebinanti žaisminga geografija

MUZIKA, DAILĖ, MAISTAS, ELGESYS, TECHNOLOGIJOS, KINAS, ASTRONOMIJA...

Geografijos naktis 2018 m. – 133 renginiai 62 vietovėse


- ▶ 2016 m. Zadare, Kroatijoje sumanyta akcija
- ▶ 2017 m. vyko Kroatijoje ir Prancūzijoje
- ▶ 2018 m. Kroatijoje, Prancūzijoje, Italijoje, Vengrijoje, Graikijoje, Ispanijoje, Portugalijoje

Viešose vietose!!!

Focus on some European countries on the Night of Geography 2018

Country	Number of Events	Number of Cities
France	60	20
Italy	37	22
Hungary	14	11
Portugal	6	2
Greece	6	2
Spain	10	5

Geog



2018 m. Geografijos naktis Prancūzijoje

- ▶ Smagus vakarojimas 17-oje miestų 20 renginių; vien Paryžiuje >1000 dalyvių
- ▶ Džiaugėsi įvairiausiais geografijos aspektais ir tuo pačiu aiškinosi, kaip pasaulį gelbėjanti geografija gali suteikti tau darbą.

Gennevilliers

Cette année pour la nuit de la géographie l'association Les Urbain.e.s a proposé, non pas une déambulation nocturne comme l'année dernière, mais une rencontre statique et ludique autour du thème de la nuit à Gennevilliers.

Installé.e.s à la terrasse du café Le Grandel sur la place centrale du quartier du Village, nous avons invité les personnes à participer à deux ateliers. Le premier consistait à s'exprimer sur sa définition de la nuit (quand commence-t-elle? qu'évoque-t-elle pour chacun.e de nous? qu'y fait-on?...). Les propos ont été reportés sur des post-its, puis affichés sur un fond de carte de la ville. Le deuxième atelier invitait les personnes à se réunir par groupe de 4 ou 5 autour d'une table sur laquelle nous proposons un fond de carte de la ville et des morceaux de bois de couleur. Le débat collectif devait aboutir à la création d'une cartographie « en volume » de la ville la nuit : par où passons-t-on la nuit? Où aime-t-on aller dans la ville la nuit? Pourquoi? ...

Ces ateliers, comme les moments d'échanges plus informels, nous ont permis de recueillir les représentations et les pratiques des habitant.e.s de leur ville la nuit ; identifier les sujets et les lieux qui peuvent poser problème (éclairage, chaussée, odeurs...), ou à l'inverse qui sont appréciés. Nous avons complété notre analyse de la commune en identifiant les paradoxes et les enjeux que pose la ville pour tou.te.s.

L'évènement a suscité l'intérêt d'une trentaine de citoyen.ne.s. La "Nuit de la Géographie" a été l'occasion de continuer à interagir avec un grand nombre de personnes sur la ville de

Gennevilliers hors du cadre universitaire, et c'est exactement ce à quoi nous aspirons au sein du projet de recherche-action « La Ville côté femmes ».



Clermont-Ferrand

L'association Geotrip, le département de géographie de l'Université Clermont Auvergne et ses partenaires ont organisés la seconde édition de la Nuit de la géographie à Clermont-Ferrand, ce jeudi 6 Avril 2018.

Cette année, la Nuit de la Géographie s'est déroulée dans les locaux de l'IADT (Institut d'Auvergne du Développement des Territoires) et dans la ville, de 16h30 jusqu'en fin de soirée.

Une multitude d'activités ont été proposés dont des jeux ludiques sur des thématiques géographiques allant de l'étude des roches, de jeux volcaniques, de jeux d'orientations, des mémos environnementaux, etc...

De plus, plusieurs conférences ont été réalisées sur différents thèmes dont, « Les friches et migrations » ; « Géographie et fromages » ; « Qu'est-ce que l'authenticité » et même une lecture de textes écrits par des étudiants du centre pénitentiaire de Riom et jeunes migrants. Ajouter à cela, une cartographie participative autour du projet Activmap, ainsi que plusieurs ateliers informatiques ont été proposé aux participants ainsi que deux balades urbaines dont une à vélo sur le thème des « Traces de migrations » et une balade pédestre et sonore sur les traces de la Tiretaine (rivière souterraine).

Un grand buffet a suivi avec la remise des prix du concours photo organisé pour l'occasion.

L'association Géotrip aimerait remercier tous les participants, les partenaires et les organisateurs qui ont participé à ce grand projet.



2018 m. Geografijos naktis Vengrijoje

- ▶ 11 vietovių 14 renginių; 819 dalyvių.
- ▶ Buvo organizuojami pasivaikščiavimai, paskaitos, sukurtas tinklalapis, FB grupė, nuotraukų konkursas.
- ▶ **Idėja – drauge sutikti saulėlydį, juo pasigrožėti, fiksuoti įspūdžius** balandžio 6 d. tarp 18.30 iki 20.30 val., pasidalyti savo fotografijomis (dalyvavo 6 geografijos katedros, 3 muziejai, mokyklos, bažnyčia...)

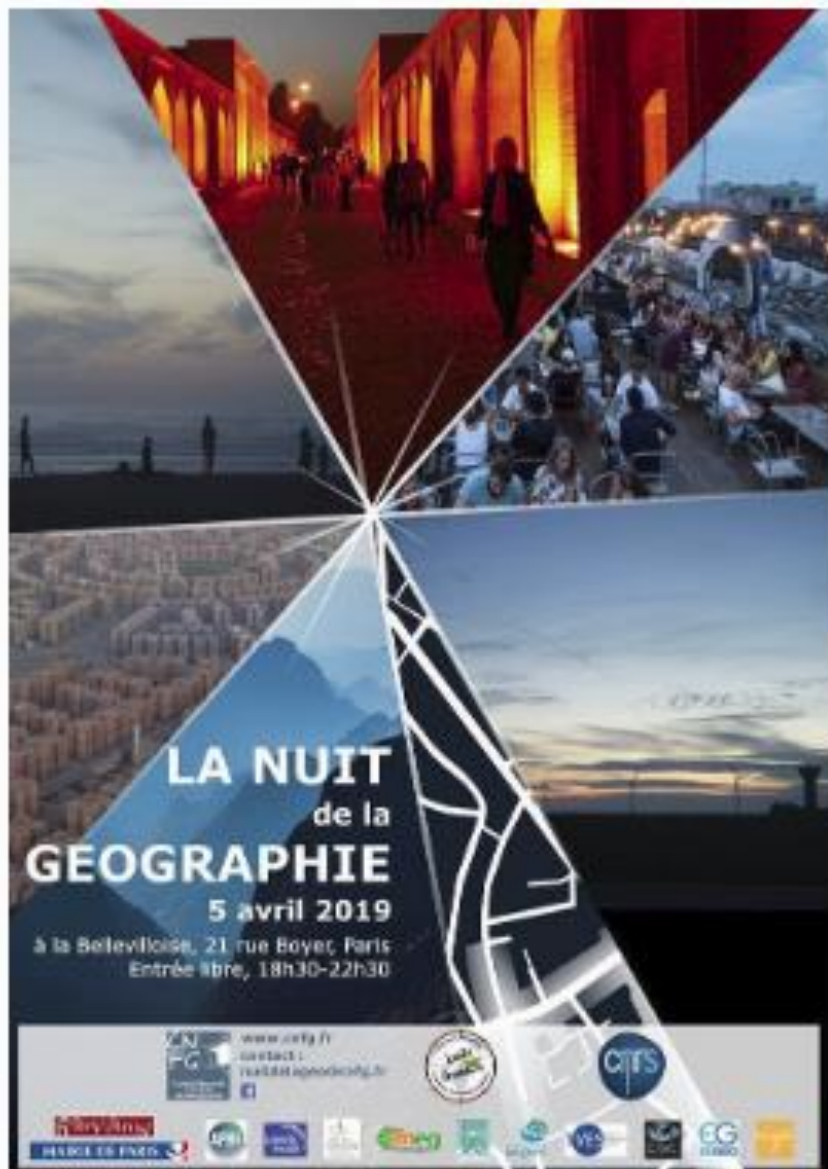


2018 m. Geografijos naktis Portugalijoje

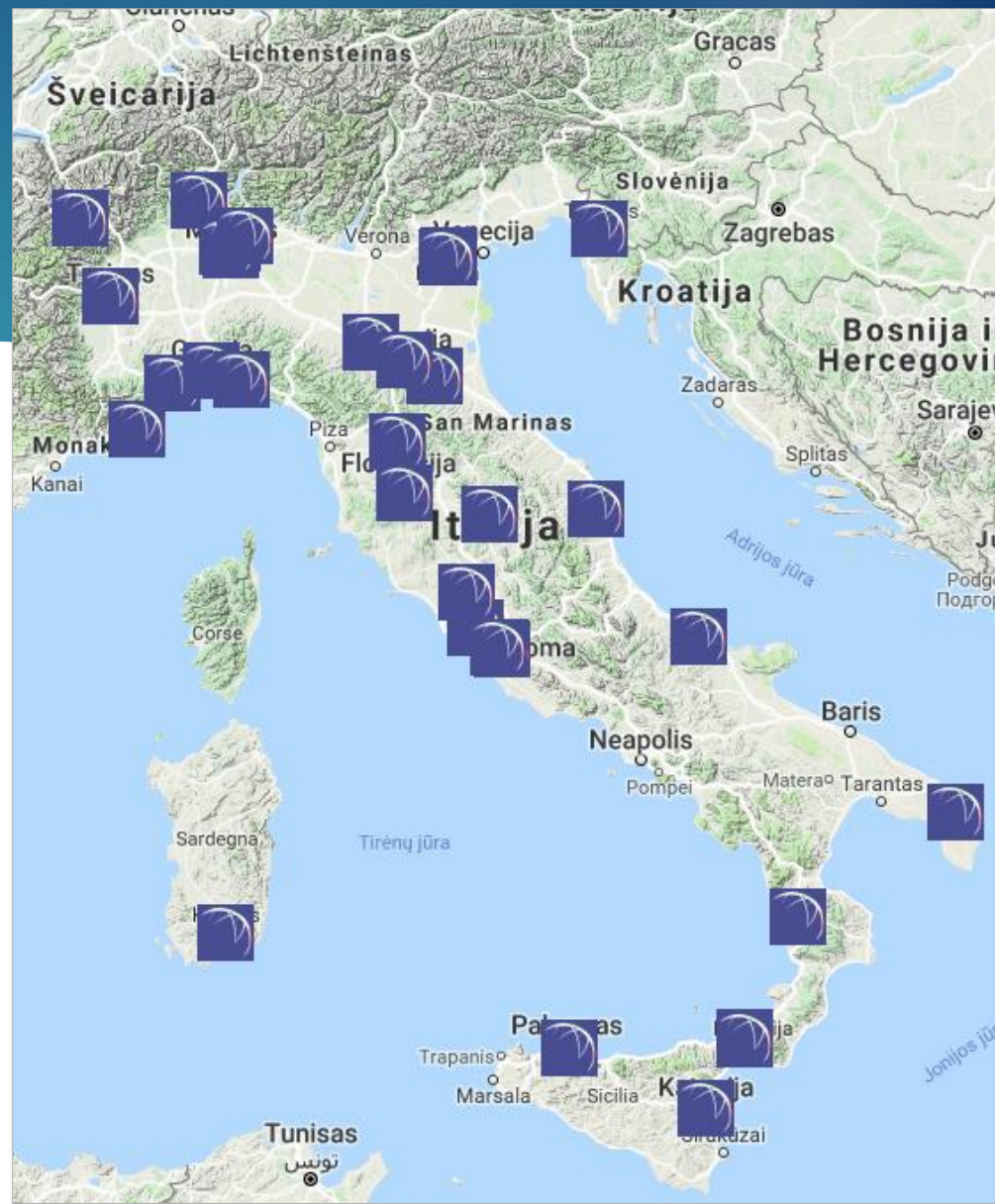
- ▶ Geografinis piknikas Porte



2019



Nuit de la Géographie
5 avril 2019



Italijos
geografinė
naktis



2019

Būti vienāme žemėlapyje?



Ar prisijungsimė
2019 m. balandžio 5 d.





XIX Nacionalinis mokinių Č. Kudabos geografijos konkursas
2019 m. balandžio 6 d.
Vilniaus universiteto Geomokslų institute
(M. K. Čiurlionio g. 21/27, Vilnius).